





- Rejoindre A50 (Autoroute Est) A50 AUBAGNE
- Prendre à droite A501 direction NICE
- Continuer tout droit A52 Aubagne : Ticket de péage 1.10€
- Rejoindre A520 Direction AURIOL
- Prendre à droite Route Nationale de Zacharie (D560)
-  Prendre à gauche D560 et continuer sur 7,2 km
-  Direction BRUE_AURIAC, BARJOLS
-  Prendre à gauche Route de Tavernes et continuer sur 4 km
-  Direction centre, après 1 km prendre à droite FOX-AMPHOUX

Lieu de la fête : champs d'oliviers aux CAUVETS (commune de TAVERNES)

Du centre du village prendre direction MONTMEYAN,

Après 1 km prendre à droite direction AMPHOUX

Faire 700 m avec 3 virages en Z et se repérer à la série des pancartes :

Les Arainiers, les Sautets, les Peyronets, les Cauvets, le Vieux-Chêne
ou borne jaune D32 – F.A. 7 km.

De là continuer 800m et tourner à gauche (l'endroit sera indiqué)

Point de repère : 1 grosse citerne verte à gauche 3 parkings attendent les véhicules

Faire 300 m à pied (chemin non carrossable en berline), tourner à gauche et encore 100m,
1 hectare d'oliviers au milieu des bois vous attend.

1 navette assurera le convoyage de votre matériel (glacière, table, chaises)